

1. jméno autora výukového materiálu

PAVEL BEJČEK

2. datum(období), ve kterém byl VM vytvořen

Únor 2012

3. ročník, pro který je VM určen

9.

4. Číslo klíčové aktivity: EU OPVK-III/2

Název klíčové aktivity: Inovace a zkvalitnění výuky prostřednictvím ICT

Vzdělávací oblast: Člověk a příroda

Vzdělávací obor: Zeměpis

Tematická oblast: Společenskohospodářský zeměpis

Téma: Obyvatelstvo – státy s nejnižší hustotou zalidnění

Pořadí práce: 4B

5 metodický list/anotace - výstižný popis způsobu použití výukového materiálu ve výuce

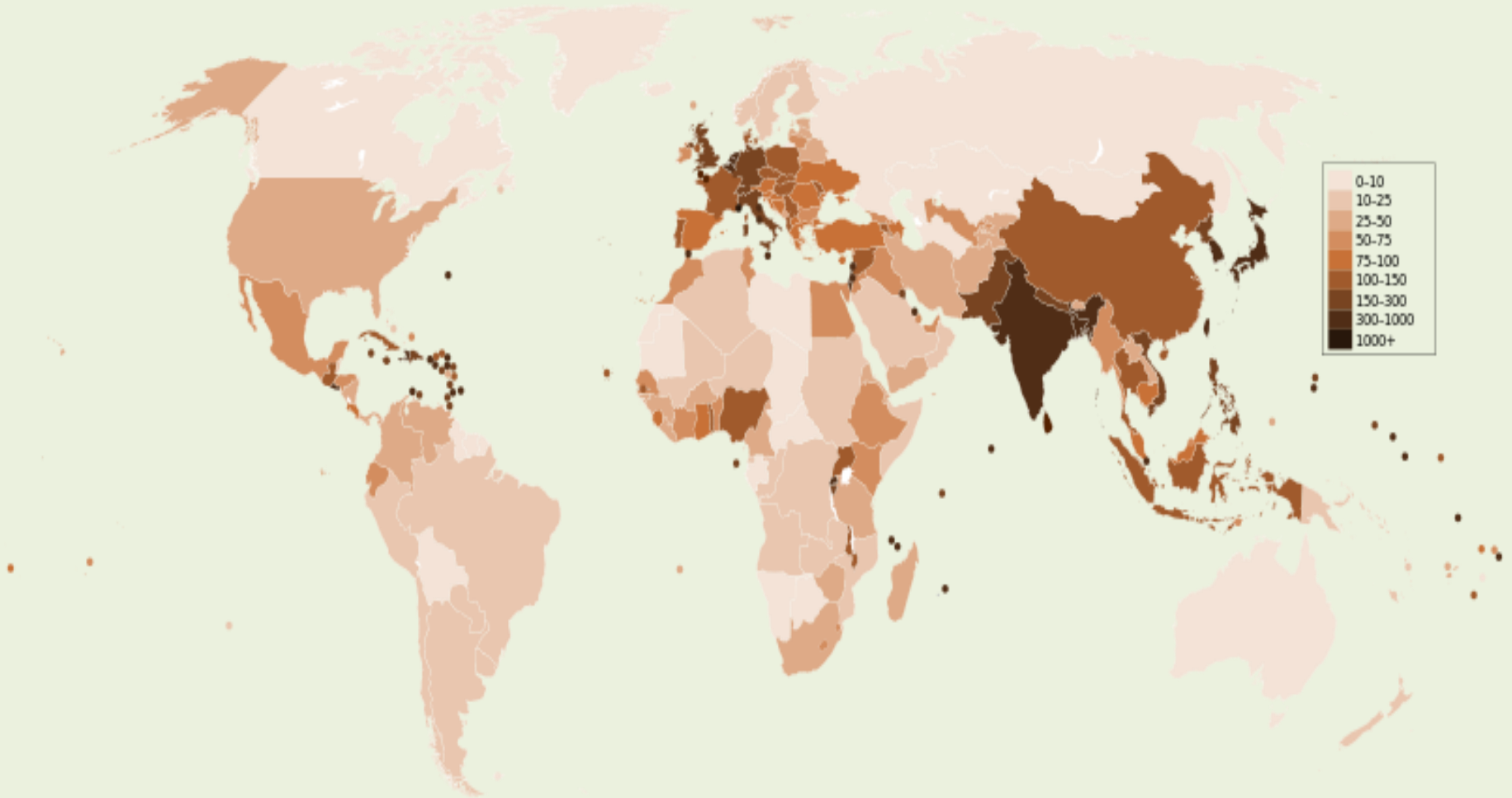
Vizuální podpora výkladové části hodiny.

Možnost využití při opakování.

Možnost využití k domácí přípravě žáků – elektronická učebnice. Žáci si mohou samostatně opakovat učivo s podporou aktivní prezentace (předpokládá elektronickou komunikaci).


**OBYVATELSTVO –
HUSTOTA ZALIDNĚNÍ
STÁTY S NEJNIŽŠÍ HUSTOTOU
ZALIDNĚNÍ**

Hustota zalidnění je průměrný počet obyvatel území (státu) na 1 km čtvereční.

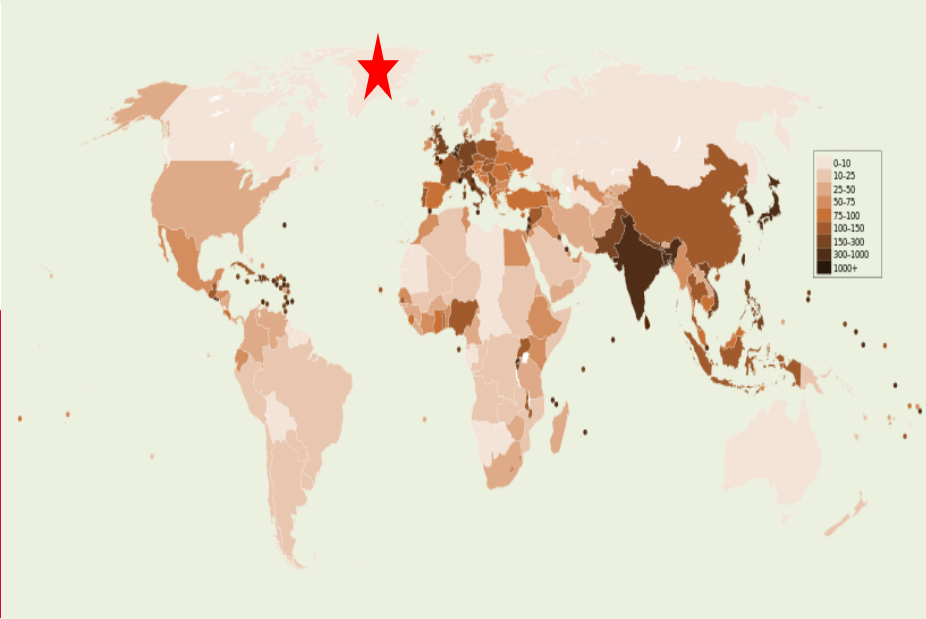


**Následuje 5 států s nejnižší
hustotou zalidnění. Uvedeny jsou
nezávislé státy i závislá území.
Číselné údaje jsou z roku 2005.**

1. Grónsko (Dánsko) - 0,026 obyvatel na km čtvereční



2.




1.

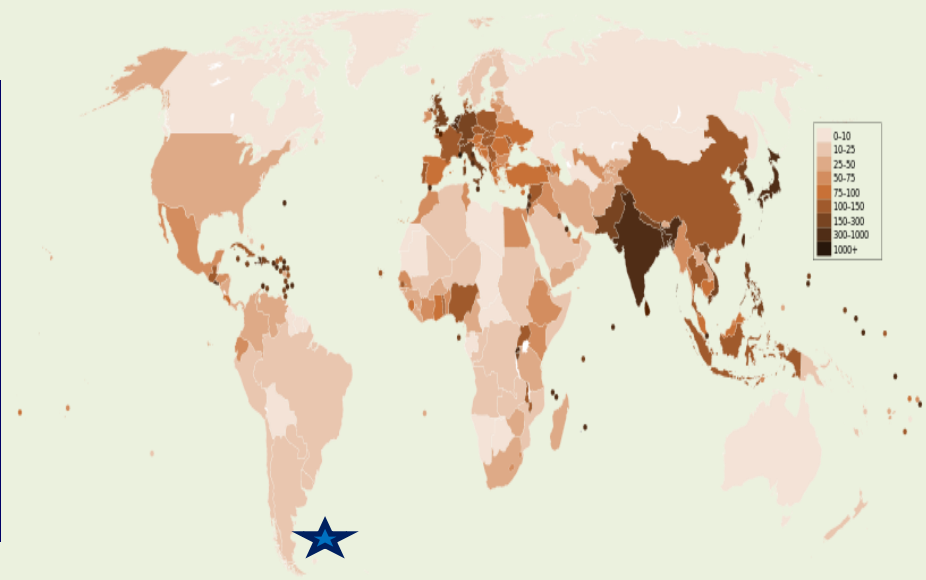
Grónsko – polární podnebí, ledovce – nejmenší hustota zalidnění na světě.



2. Falklandy (Británie) - 0,25 obyvatel na km čtvereční



4.



1.

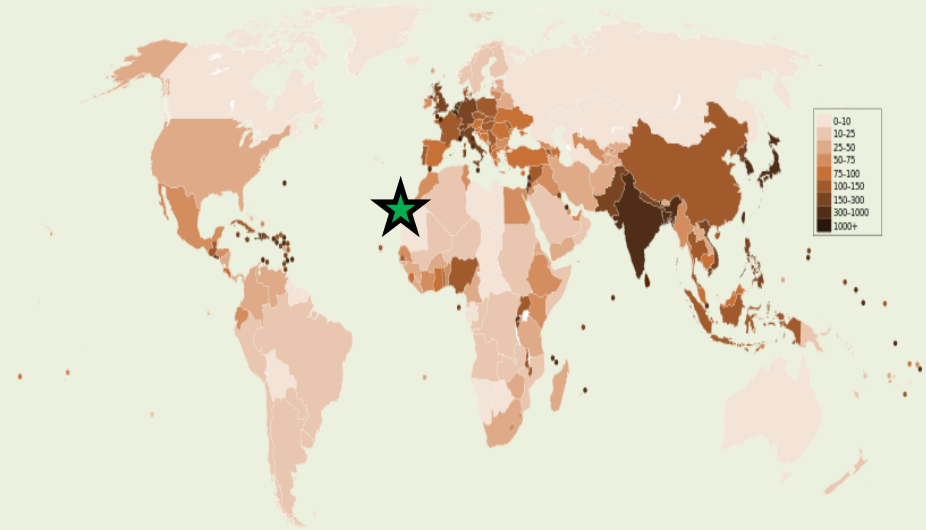
Falklandy - malé zalidnění v jihoamerické tundře.



3. Západní Sahara (Maroko) - 1,3 obyvatel na km čtvereční



6.

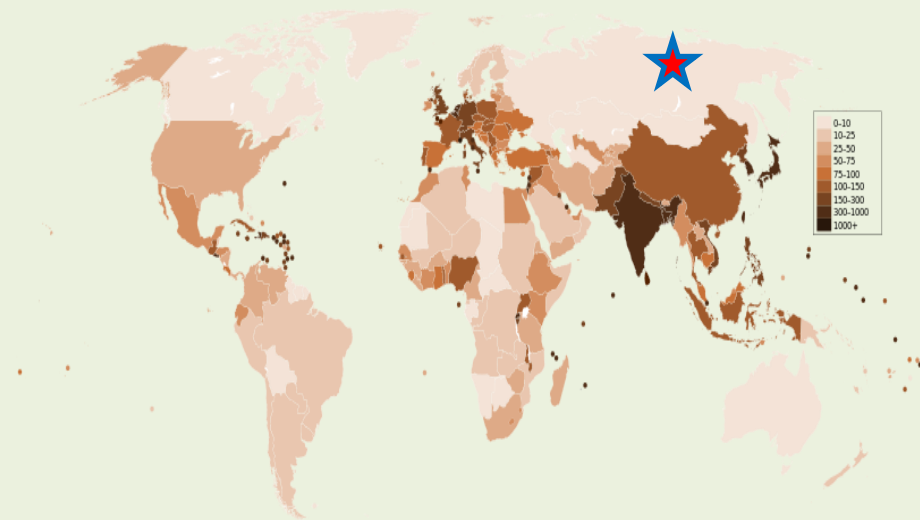


1.

Západní Sahara – už název naznačuje nízkou hustotu zalidnění.



4. Mongolsko - 1,7 obyvatel na km čtvereční



1.

8.

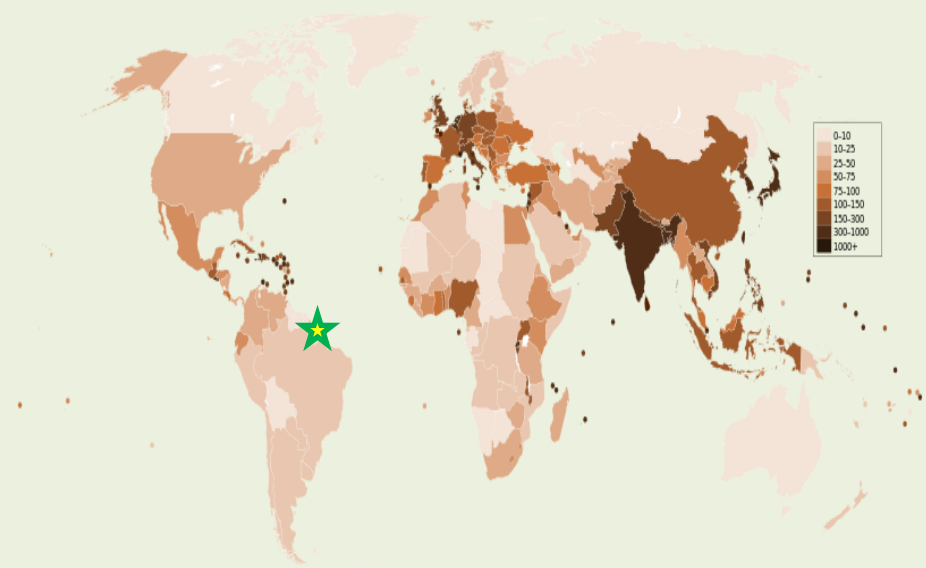
Mongolsko – stepi, polopouště a poušť Gobi.



5. Francouzská Guyana (Francie) - 2,1 obyvatel na km čtvereční



10.



1.

Francouzská Guyana – i v tropické džungli nejsou dobré podmínky pro život.



Zdroje obrazového materiálu:

1. http://en.wikipedia.org/wiki/File:Countries_by_population_density.svg
2. http://cs.wikipedia.org/wiki/Soubor:Flag_of_Greenland.svg
3. <http://poulwebb.blogspot.cz/2010/05/greenland.html>
4. http://cs.wikipedia.org/wiki/Soubor:Flag_of_the_Falkland_Islands.svg
5. <http://cs.wikipedia.org/wiki/Soubor:Camp-Settlement.jpg>
6. http://gl.wikipedia.org/wiki/Ficheiro:Flag_of_Western_Sahara.png
7. <http://commons.wikimedia.org/wiki/File:TraditionalCamelhirdingnearDakhalWS.jpg?uselang=cs>
8. http://cs.wikipedia.org/wiki/Soubor:Flag_of_Mongolia.svg
9. http://commons.wikimedia.org/wiki/File:Jurte_in_der_Gobi.jpg?uselang=cs
10. http://commons.wikimedia.org/wiki/File:French_Guiana_Flag.png?uselang=cs
11. http://commons.wikimedia.org/wiki/File:Carbets_de_la_Station_CNRS_des_Nouragues.jpg?uselang=cs