

1. jméno autora výukového materiálu

PAVEL BEJČEK

2. datum(období), ve kterém byl VM vytvořen

Únor 2012

3. ročník, pro který je VM určen

9.

4. Číslo klíčové aktivity: EU OPVK-III/2

Název klíčové aktivity: Inovace a zkvalitnění výuky prostřednictvím ICT

Vzdělávací oblast: Člověk a příroda

Vzdělávací obor: Zeměpis

Tematická oblast: Společenskohospodářský zeměpis

Téma: Obyvatelstvo – světové jazyky

Pořadí práce: 10B

5 metodický list/anotace - výstižný popis způsobu použití výukového materiálu ve výuce

Vizuální podpora výkladové části hodiny.

Možnost využití při opakování.

Možnost využití k domácí přípravě žáků – elektronická učebnice. Žáci si mohou samostatně opakovat učivo s podporou aktivní prezentace (předpokládá elektronickou komunikaci).

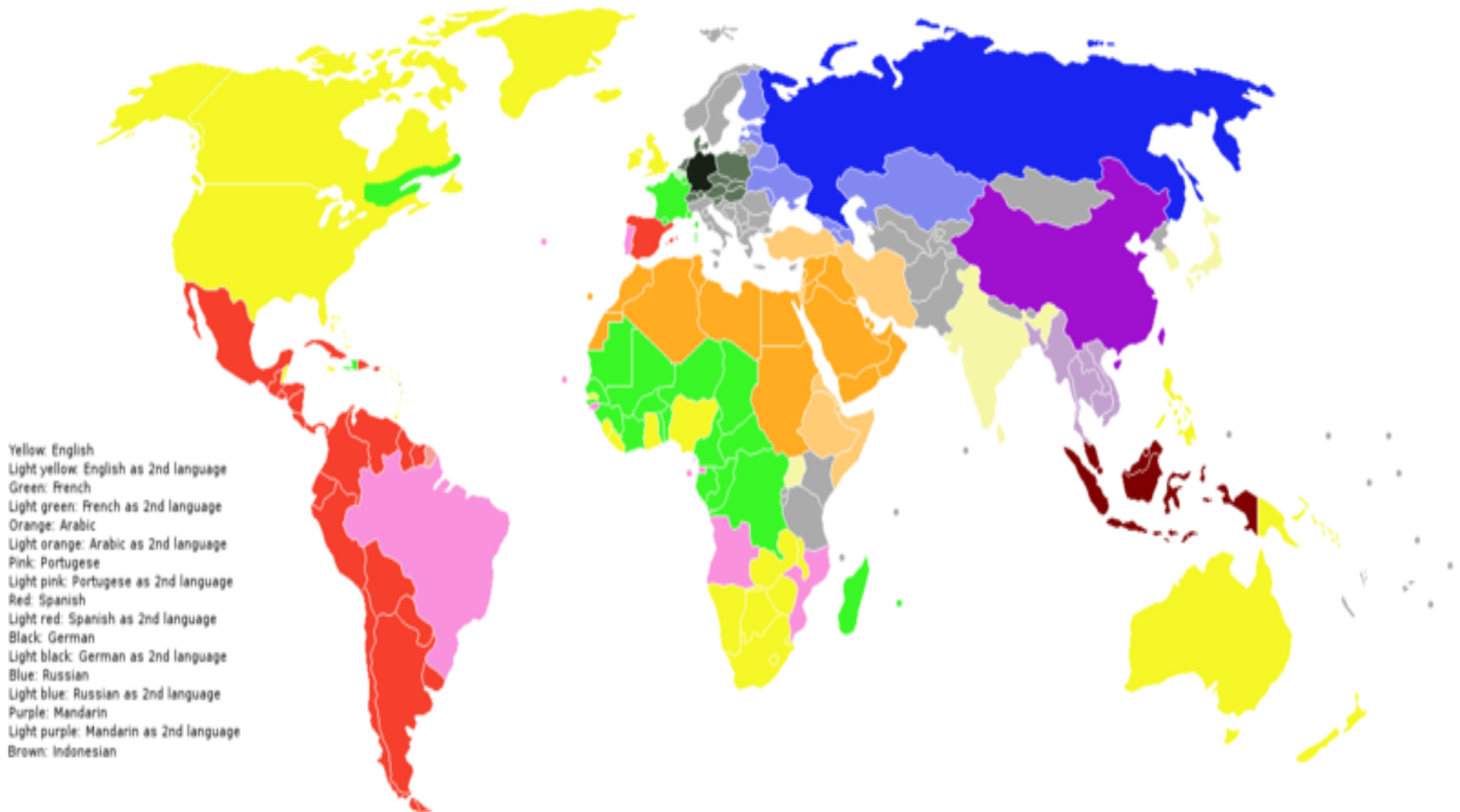
**OBYVATELSTVO**

**SVĚTOVÉ JAZYKY**

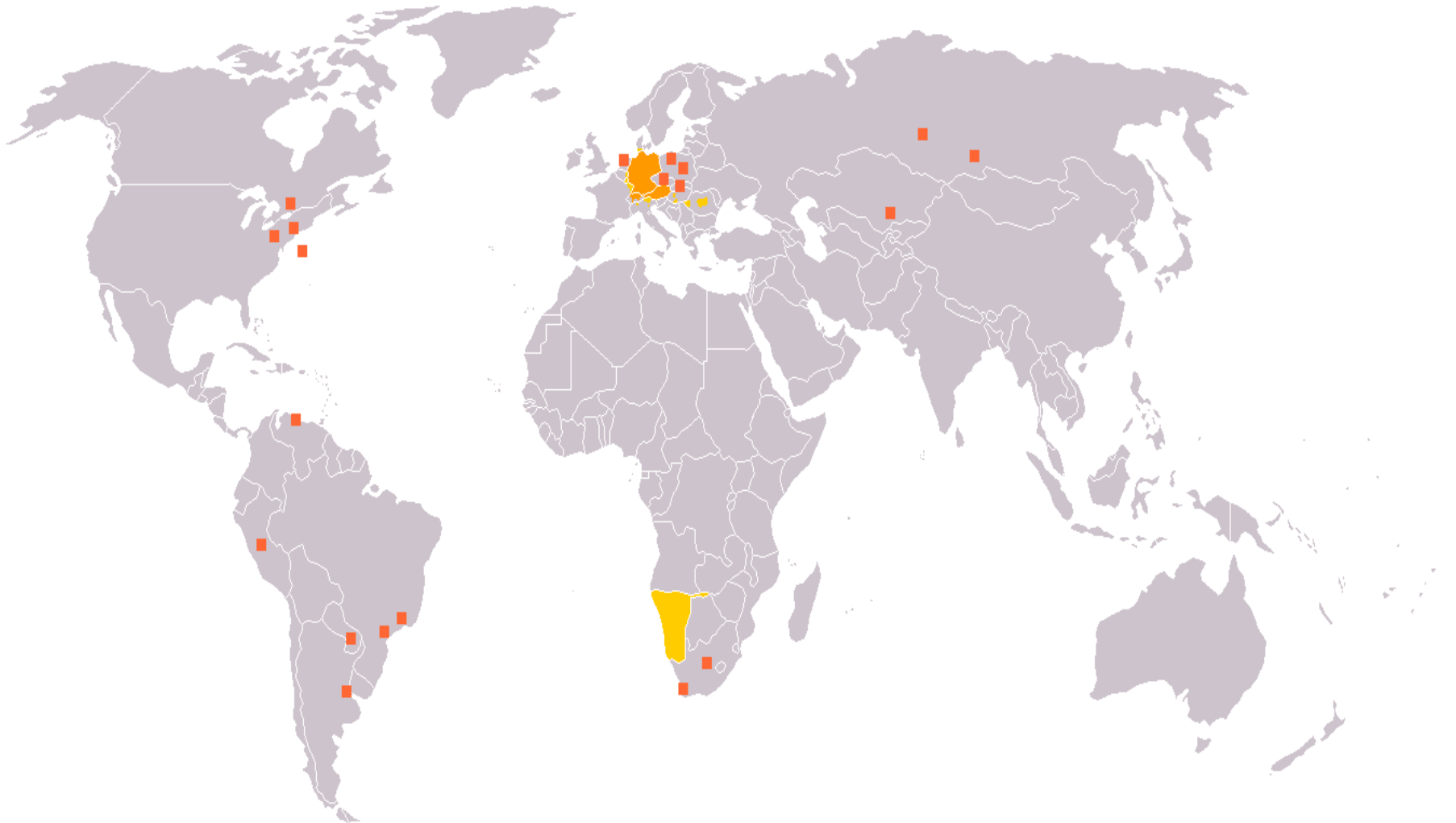
# Hlavním dorozumívacím prostředkem mezi lidmi je **jazyk**.



Za **světové jazyky** se považují ty, kterými mluví velké národy v minulosti ovládající rozsáhlé kolonie nebo také ty, kterými mluví více než **100 milionů lidí**.



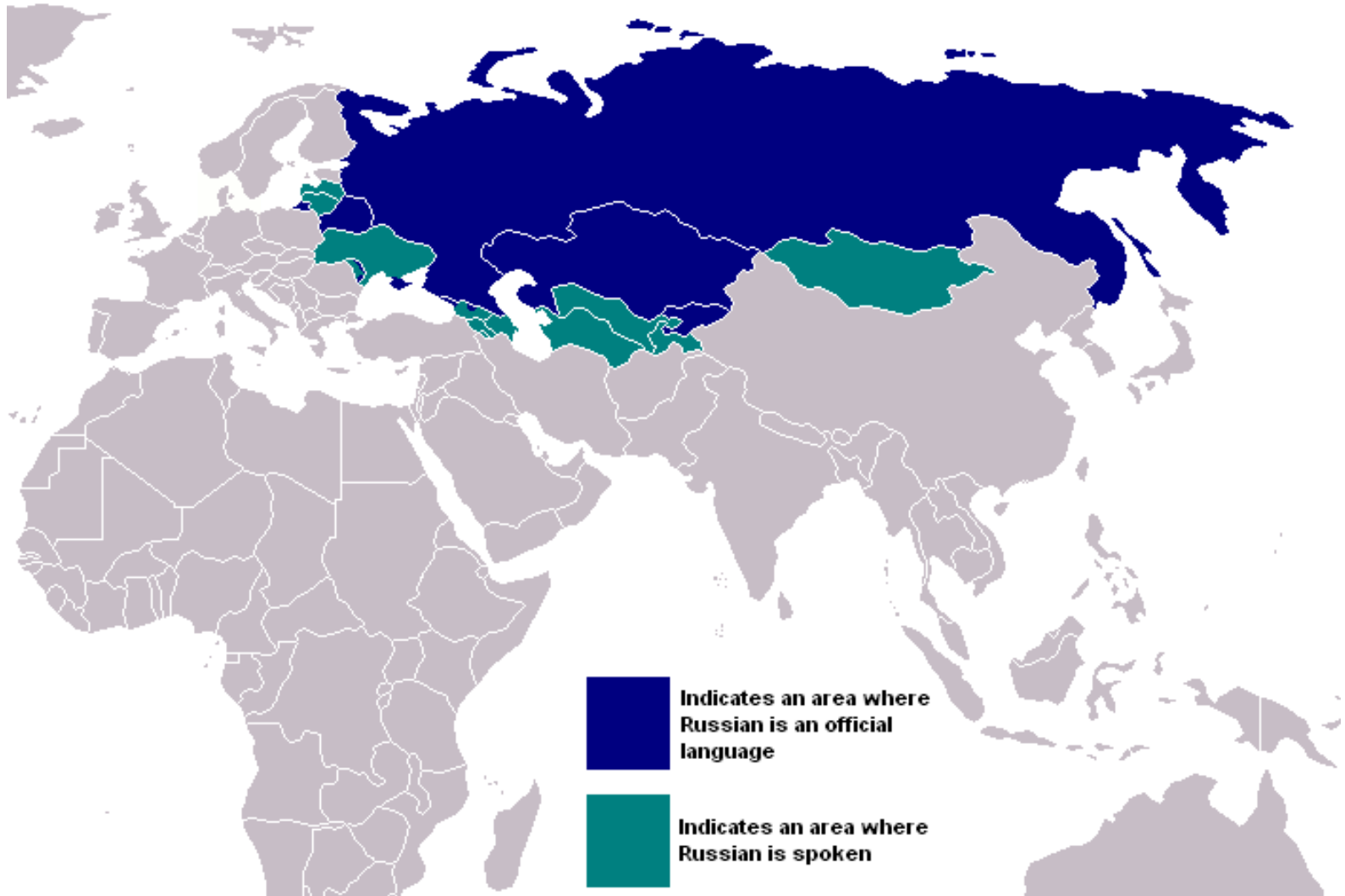
**Němčina – 100 milionů lidí, Německo,  
Rakousko, Švýcarsko, Lucembursko.**



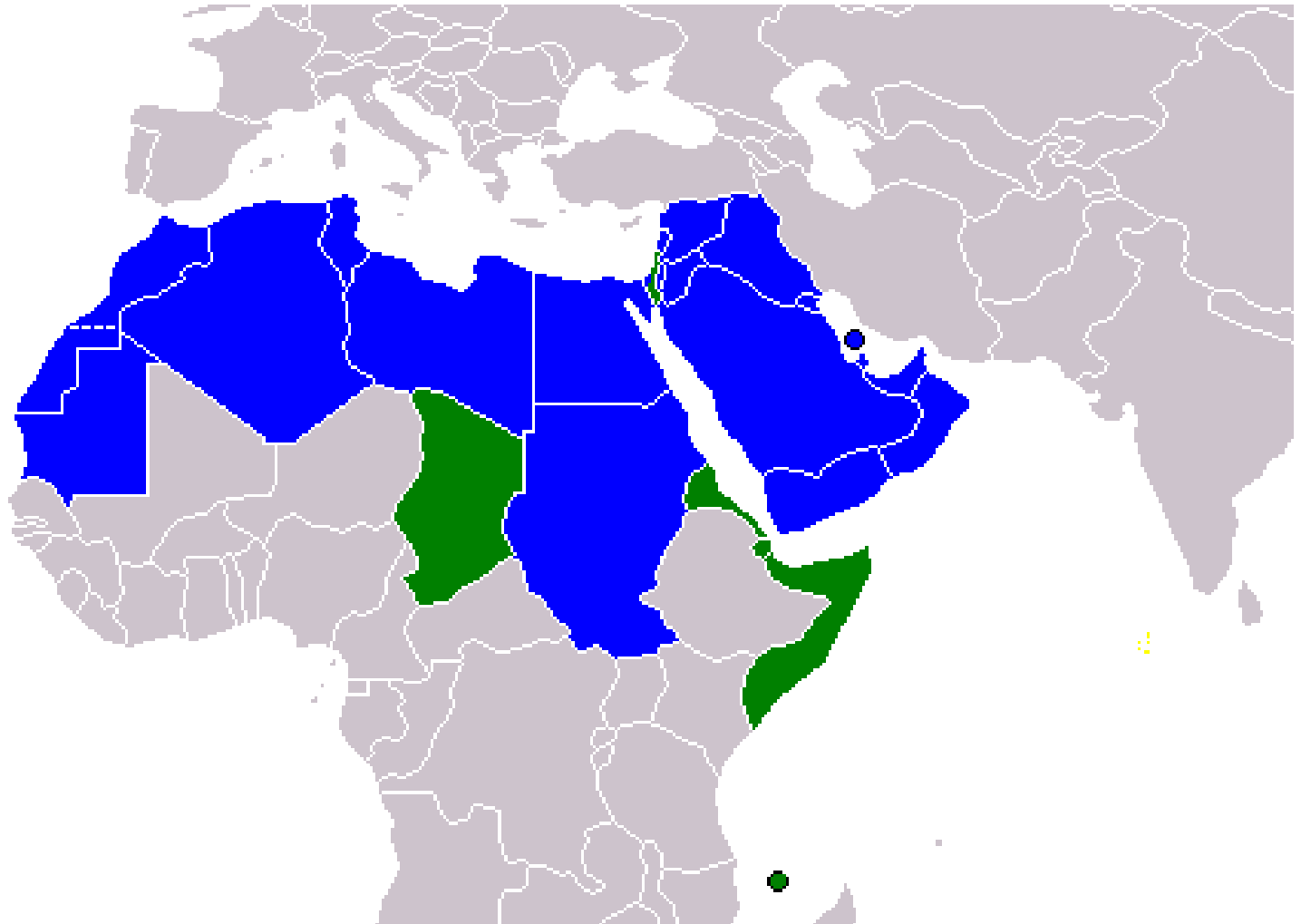
# Japonština – 130 milionů lidí, Japonsko.



# Ruština – 170 milionů lidí, Rusko a země bývalého SSSR.

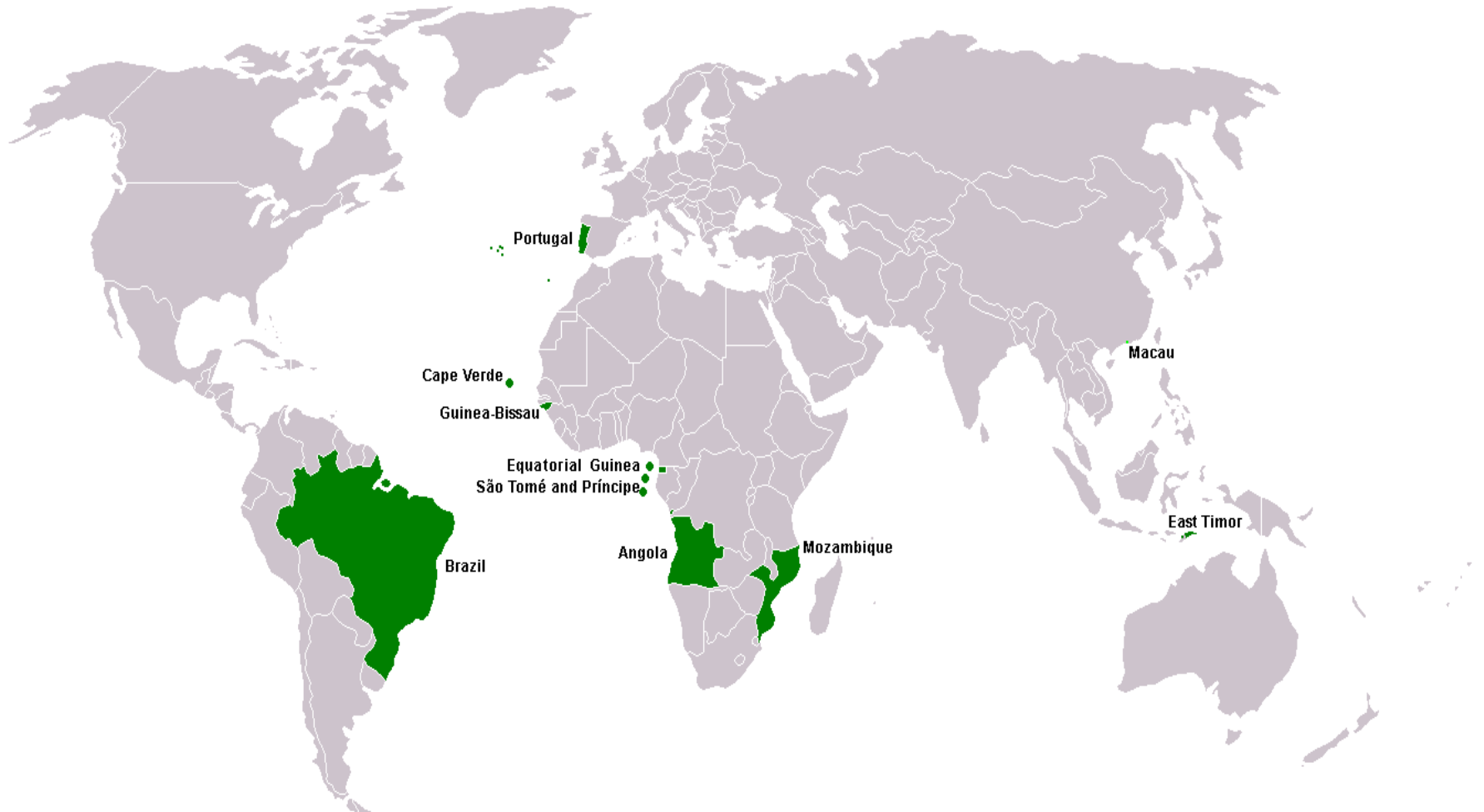


**Arabština** – přes 170 milionů lidí, země **Arabského poloostrova, s. Afriky** a tzv. **afrického rohu**.

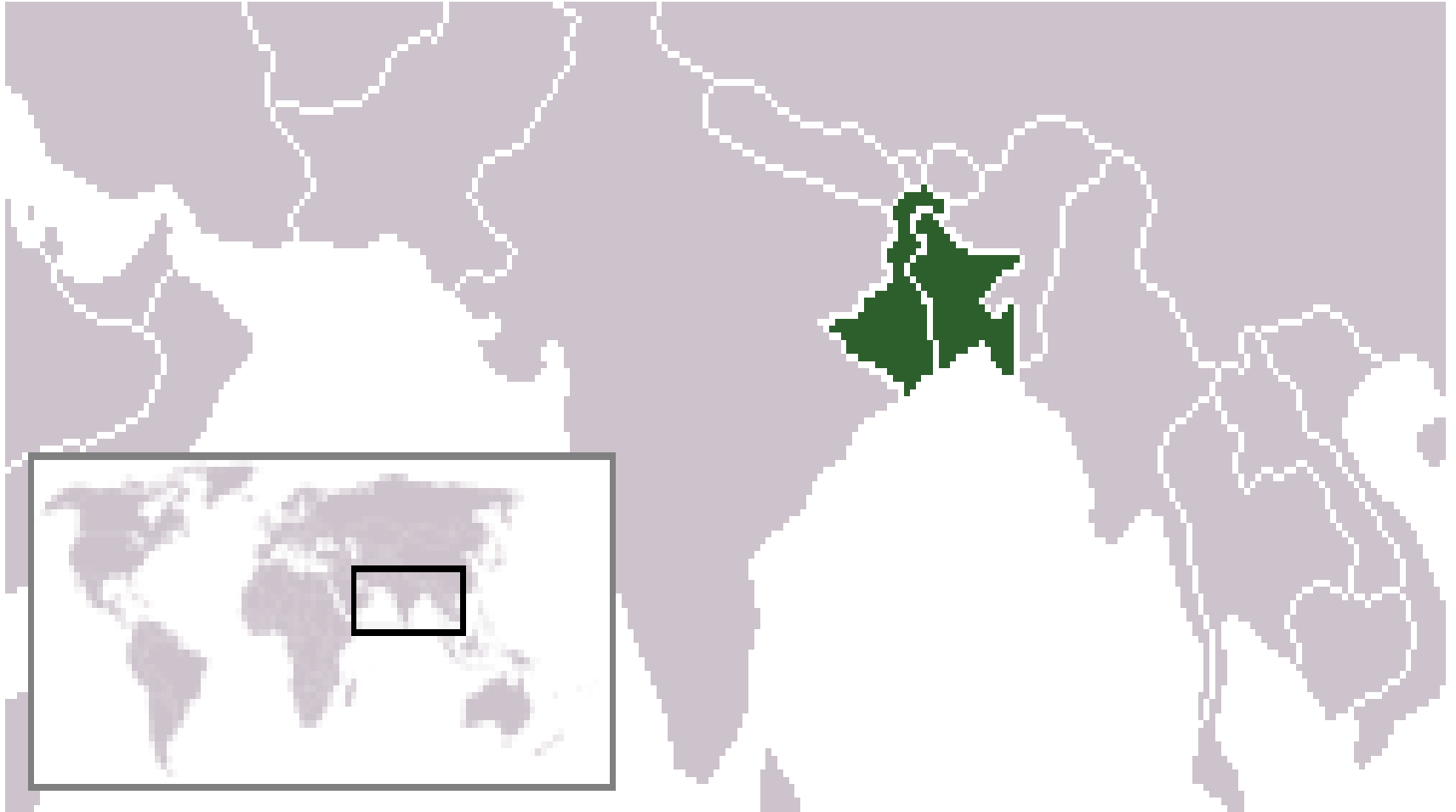




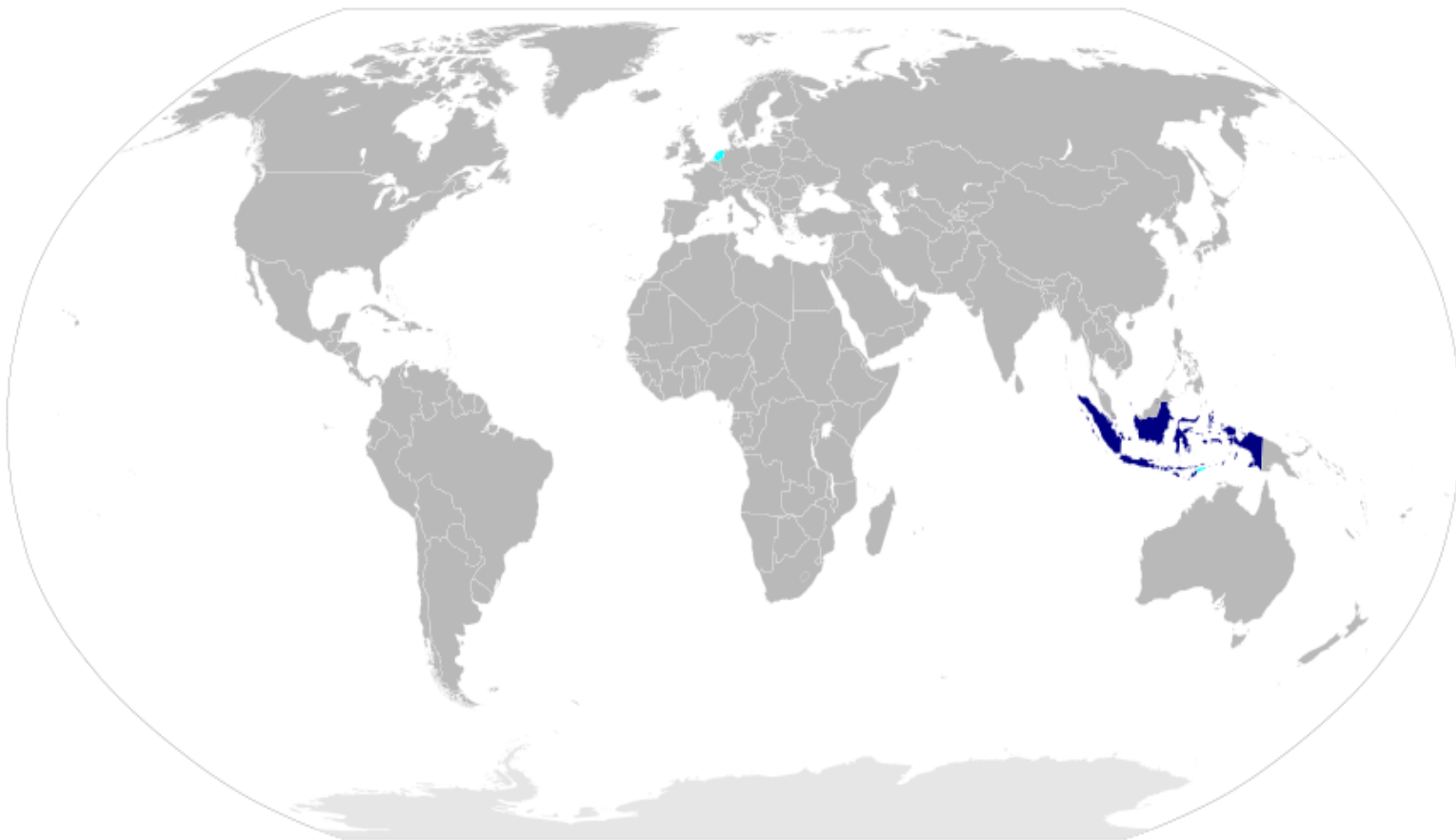
**Portugalština** – přes 180 milionů lidí, **Portugalsko**,  
**Brazílie** a některé africké země, hl. **Angola** a  
**Mosambik**.



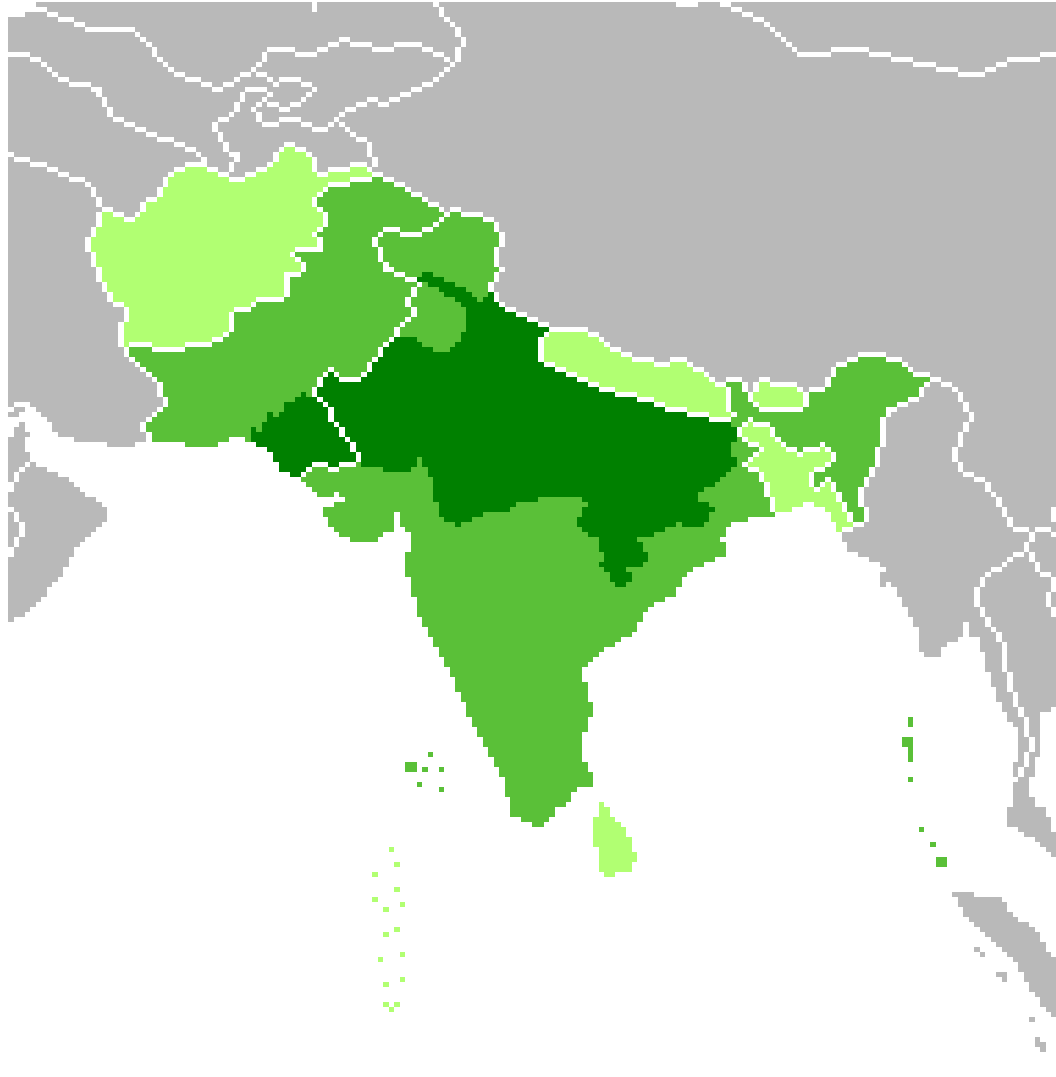
**Bengálština** – přes 180 milionů lidí, **Bangladéš** a indický stát **Západní Bengálsko**.



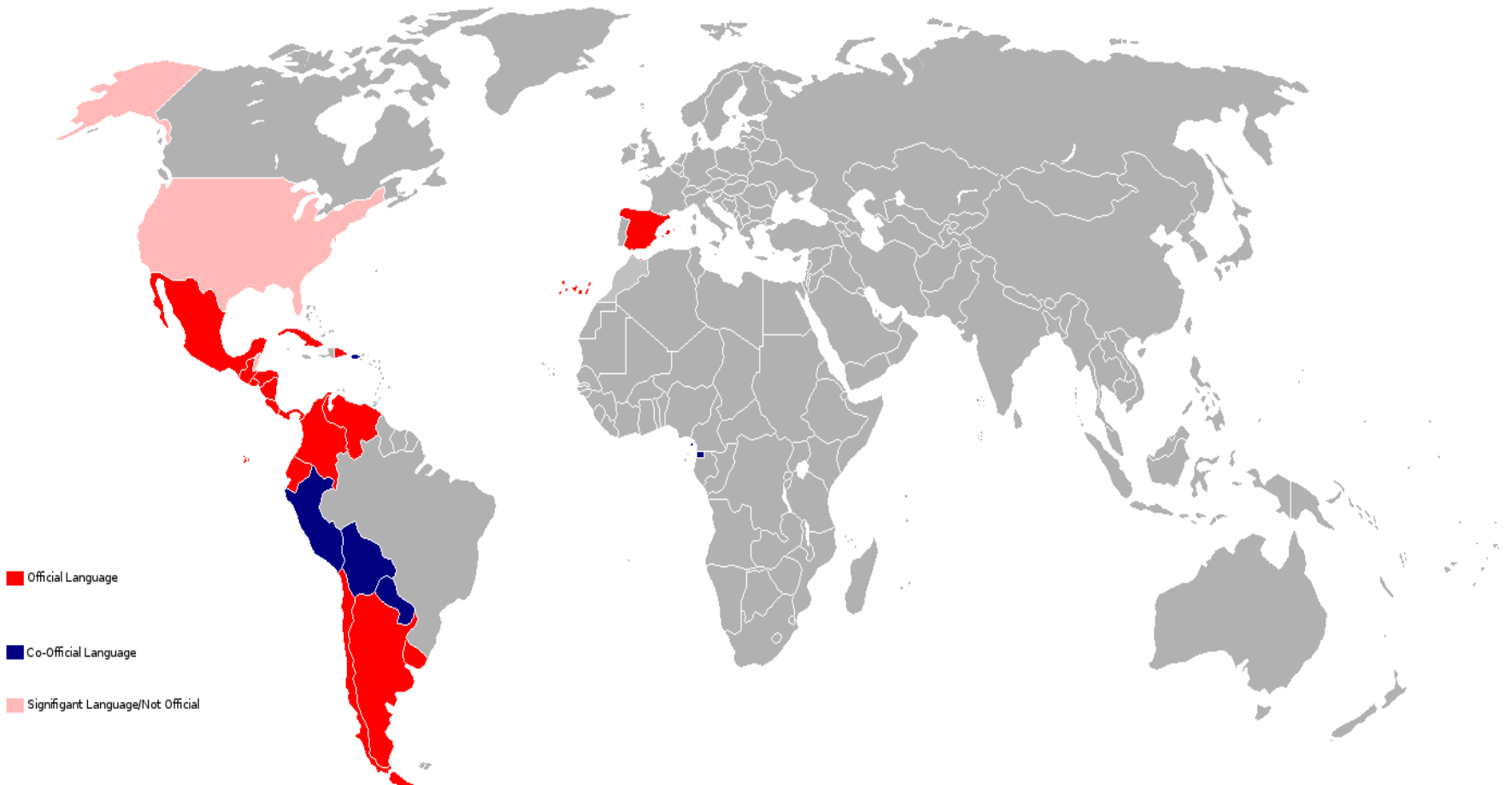
# Indonéština – přes 200 milionů lidí, Indonésie.



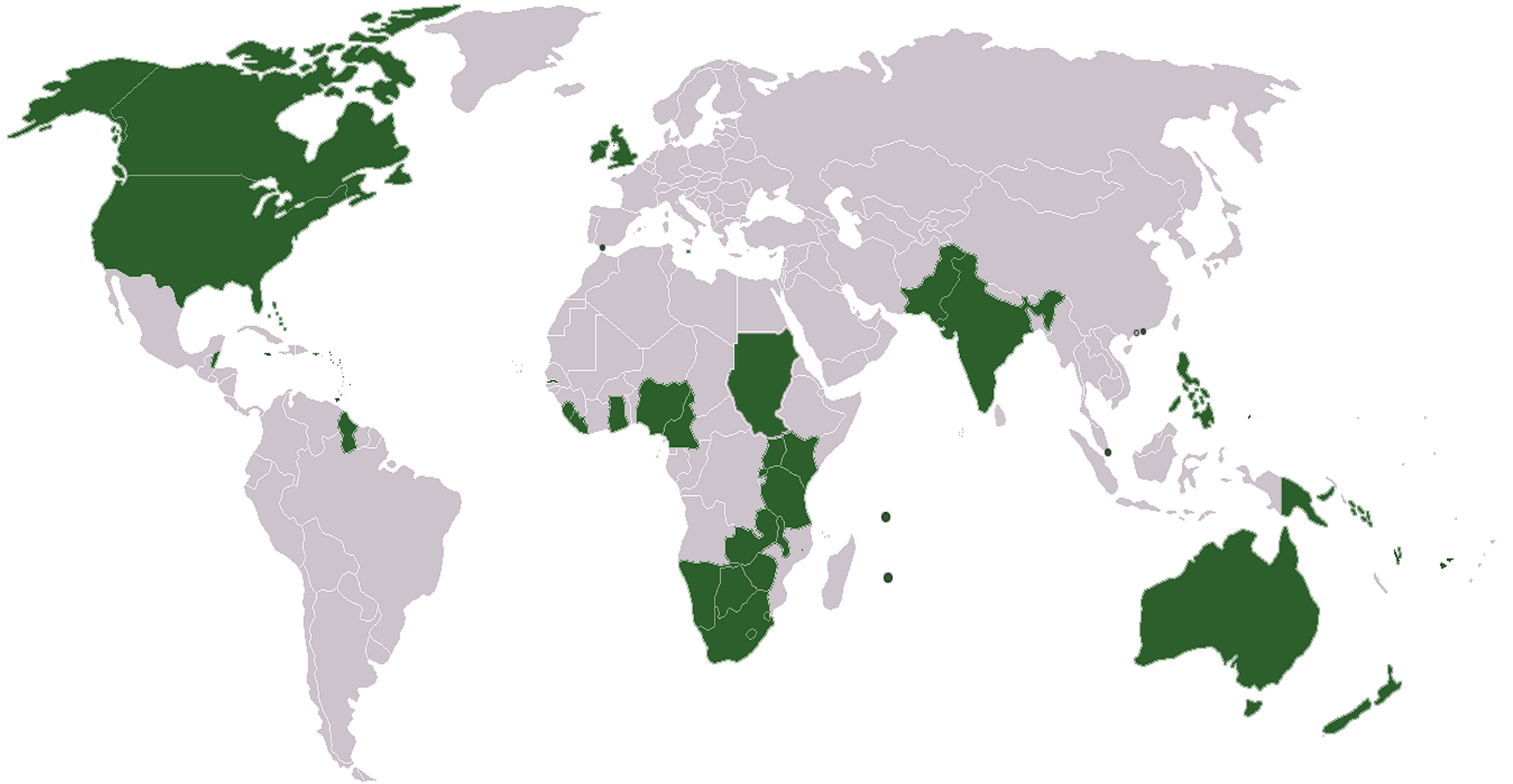
# Hindština – přes 300 milionů lidí, s. a stř. Indie.



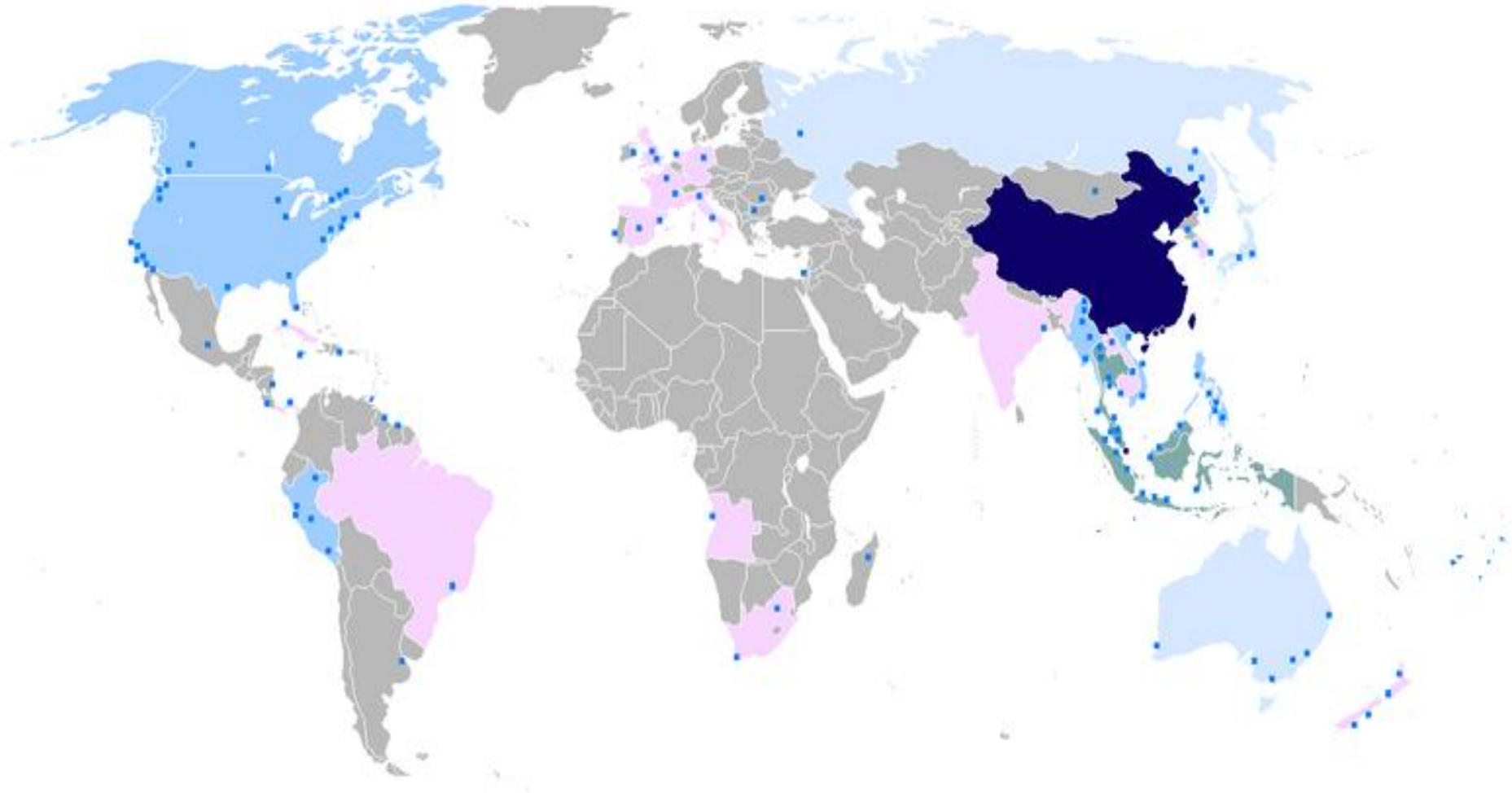
**Španělština** – přes 350 milionů lidí, **Španělsko**, státy **Latinské Ameriky** a 2. nejrozšířenější jazyk v **USA**.



**Angličtina – přes 500 milionů lidí, Velká Británie, Irsko, státy S. Ameriky, Přední Indie, j. Afriky, některé státy stř. a v. Afriky, Austrálie, Nový Zéland.....**



**Čínština – přes 1 miliardu 100 milionů lidí, Čína  
a jako 2. jazyk v zemích **ju. Asie**.**



Zdroje obrazového materiálu:

1. [http://commons.wikimedia.org/wiki/File:Women on bench talking.jpg?uselang=cs](http://commons.wikimedia.org/wiki/File:Women_on_bench_talking.jpg?uselang=cs)
2. [http://commons.wikimedia.org/wiki/File:Main world languages.png?uselang=cs](http://commons.wikimedia.org/wiki/File:Main_world_languages.png?uselang=cs)
3. [http://en.wikipedia.org/wiki/File:Map German World.png](http://en.wikipedia.org/wiki/File:Map_German_World.png)
4. [http://en.wikipedia.org/wiki/File:Japan %28orthographic projection%29.svg](http://en.wikipedia.org/wiki/File:Japan_%28orthographic_projection%29.svg)
5. <http://commons.wikimedia.org/wiki/File:RussianLanguageMap2.png?uselang=cs>
6. [http://commons.wikimedia.org/wiki/File:Arabic Language.PNG?uselang=cs](http://commons.wikimedia.org/wiki/File:Arabic_Language.PNG?uselang=cs)
7. [http://www.wikinfo.org/index.php/Portuguese language](http://www.wikinfo.org/index.php/Portuguese_language)
8. <http://commons.wikimedia.org/wiki/File:Location-Bangla01.png?uselang=cs>
9. [http://en.wikipedia.org/wiki/File:Maylay Language Map.svg](http://en.wikipedia.org/wiki/File:Maylay_Language_Map.svg)
10. [http://commons.wikimedia.org/wiki/File:Map-Hindustani World.png?uselang=cs](http://commons.wikimedia.org/wiki/File:Map-Hindustani_World.png?uselang=cs)
11. [http://en.wikipedia.org/wiki/File:Spanish language map.png](http://en.wikipedia.org/wiki/File:Spanish_language_map.png)
12. [http://en.wikipedia.org/wiki/File:English-as-Official-Language Map.png](http://en.wikipedia.org/wiki/File:English-as-Official-Language_Map.png)
13. [http://cs.wikipedia.org/wiki/Soubor:New-Map-Sinophone World.PNG](http://cs.wikipedia.org/wiki/Soubor:New-Map-Sinophone_World.PNG)